









LEGENDA:

-  Zakres opracowania dz. nr ew. 30/1
-  projektowana nawierzchnia pieszo-jezdna
-  projektowana nawierzchnia piesza
-  plac zabaw z nawierzchnią bezpieczną EPDM
-  trawniki
-  nasadzenia
-  ławki
-  kosze na śmieci

BILANS TERENU:

- nawierzchnia pieszo jezdna - 602,40m²
- nawierzchnia piesza - 818,50 m²
- zieleń - 3957,00 m²
- istniejący plac zabaw - 136,90m²

LS-Project
 Maciej Sikorski
 ul. Okulickiego 19A/15
 05-825 Grodzisk Maz.
 www.ls-project.pl
 biuro@ls-project.pl



Nazwa inwestycji:
 Koncepcja zagospodarowania podwórka w rejonie budynków Wandy 6,8,8A,10A
 dz. nr ew 30/1 obręb 3-01-13

Faza:
 Koncepcja

Tytuł rysunku:
 Projekt zagospodarowania terenu

Inwestor:
 m.st. Warszawa - ZGN Praga Południe

Opracowali: mgr inż. arch. Piotr Protko
 Uprawnienia budowlane do projektowania bez ograniczeń w specjalności architektonicznej - nr uprawnień MA/113/17

inż. arch. kraj. Maciej Sikorski
 Dyplom Wydziału Ogrodnictwa i Architektury Krajobrazu SGGW
 Nr Ogr.W.inż. 237/2006

Sprawdził: mgr inż. arch. kraj. Lidia Czarna Protko
 Dyplom Wydziału Ogrodnictwa i Architektury Krajobrazu SGGW
 Nr Ogr.UZ.7188/2006

Rysunek nr. **Z01**
 Obliczenia i wyznaczenie punktów w terenie dopuszcza tolerancję +/- 5%
 Każdy wymiar przekraczający dopuszczalną tolerancję musi być konsultowany z projektantem.

Data 12.03.2018
 Skala 1:500